



Comité Technique Atlas de la Biodiversité interCommunale (ABiC) Pays Ségali Communauté

Baraqueville – 08/12/2025



Plan de la présentation

1. Rappels – présentation projet
2. Bilan 2025
 1. Etat des lieux des connaissances
 2. Inventaires - amélioration des connaissances
 3. Sensibilisation
 4. Communication
3. Programmation 2026
 1. Rapport intermédiaire
 2. Dernière année d'inventaires
 3. Sensibilisation – communication
4. Suites à donner à la réunion & échanges

1. Rappels – présentation du projet

Présentation du territoire

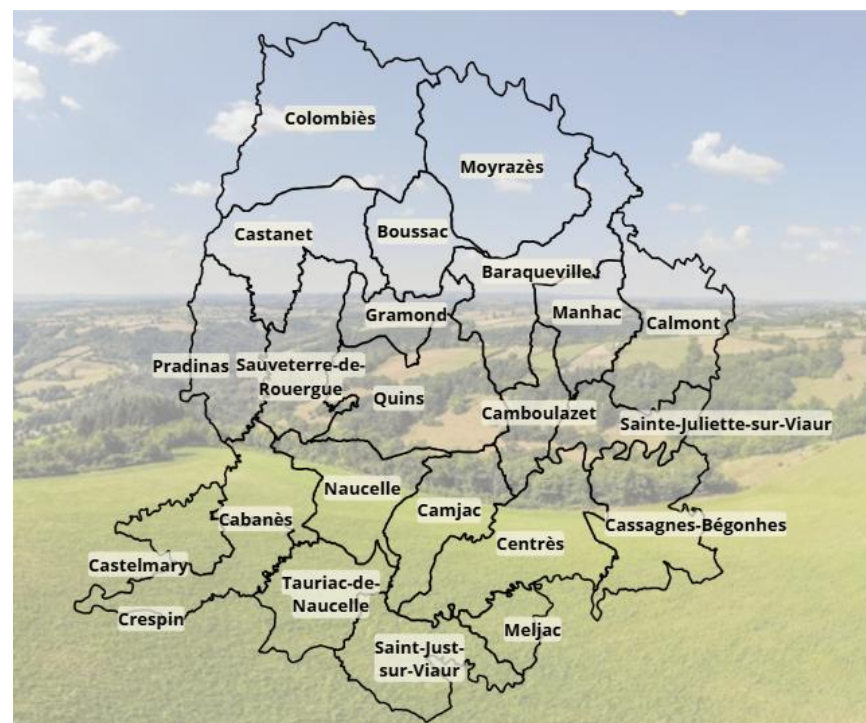
- 23 communes
- 584 km² de territoire, à cheval sur deux bassins versants (Viaur et Aveyron amont)
- Dualité : vallées encaissées sauvages / plateau urbanisé et agricole

ABiC Pays Ségali Communauté

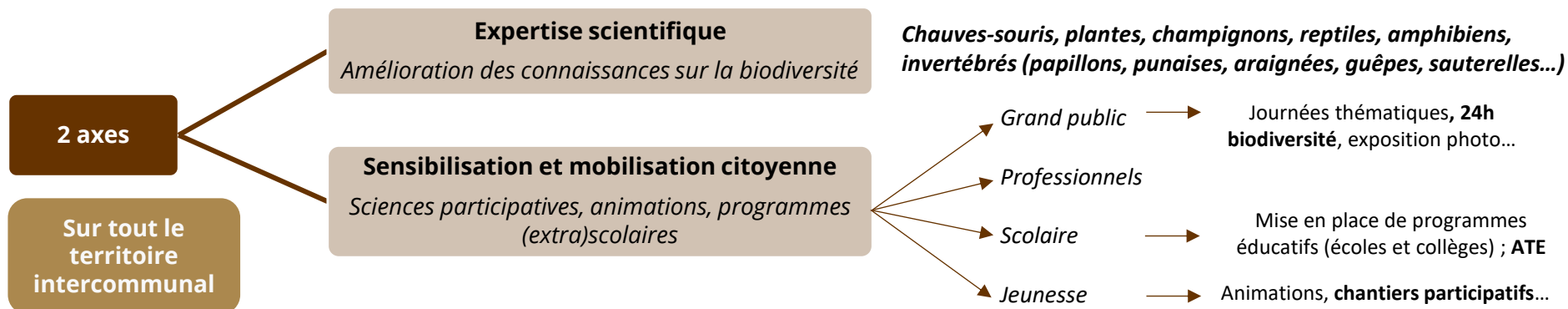
- Volonté de mener un atlas sur le territoire
- Durée du projet : 3 ans
- Budget : 250 000 € dont 80% OFB et 20% EPAGE Viaur
- Cadre : PLUi, nourrir les documents d'urbanisme
- EPAGE Viaur : structure animatrice du projet
- Thématiques : biodiversité à enjeu, TVB, milieux urbains et ZAE, ATE, amélioration de la trame bocagère en milieux ouverts



*Convention de
partenariat*



1. Rappels – présentation du projet



Structure animatrice



Collaboration volet milieux aquatiques



Groupe d'élus volontaires pour joindre le COPIL

Réseau de partenaires techniques



1. Rappels – présentation du projet

Calendrier du projet

Actions	2025	2026	2027	202...
Etat initial de la connaissance et bibliographie				
Inventaires naturalistes				
Animations et sensibilisation				
Réalisation et rédaction des productions obligatoires		Rapport intermédiaire à rendre avant le 30/06/2026		
Productions annexes et supports de valorisation et communication				
Actions post - ABIC				

2. Bilan de l'année 2025

a. État des lieux des connaissances

Données disponibles

SINP national

SINP régional

Adasea

CEN

CPIE

**EPAGE Aveyron
amont**

FD Pêche

Bénévole

EPAGE Viaur

Etudes d'impact

2. Bilan de l'année 2025

a. État des lieux des connaissances

SINP

Envoi de la liste pour vérification/validation

SINP national
111 632 observations

SINP régional
43 923 observations

155 555 observations

- 30 0081 doublons

**125 474 observations
pour
5 474 espèces**

■ Bryophytes

■ Fonge

■ Invertébrés

■ Lichens

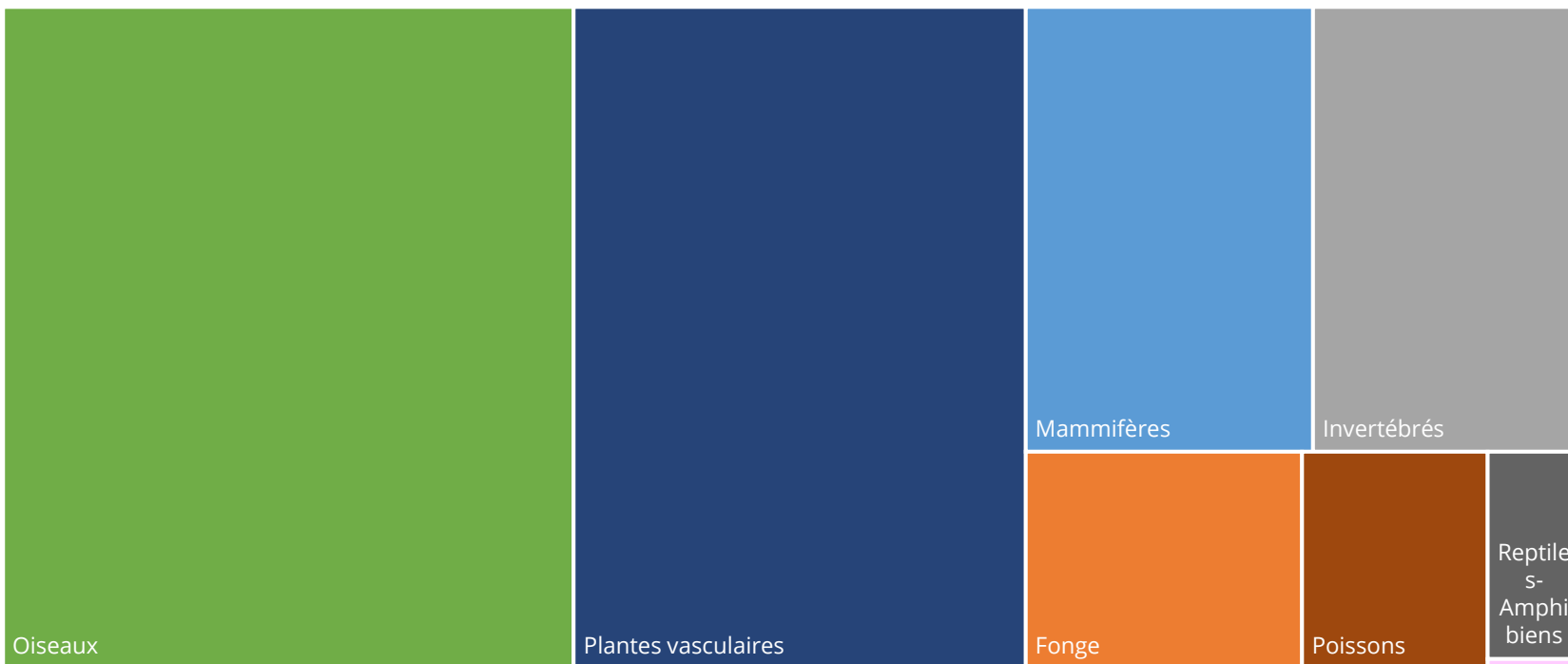
■ Mammifères

■ Oiseaux

■ Plantes vasculaires

■ Poissons

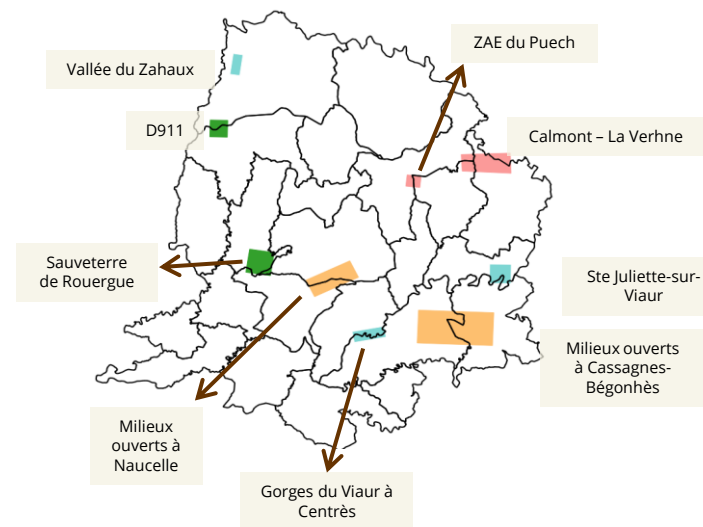
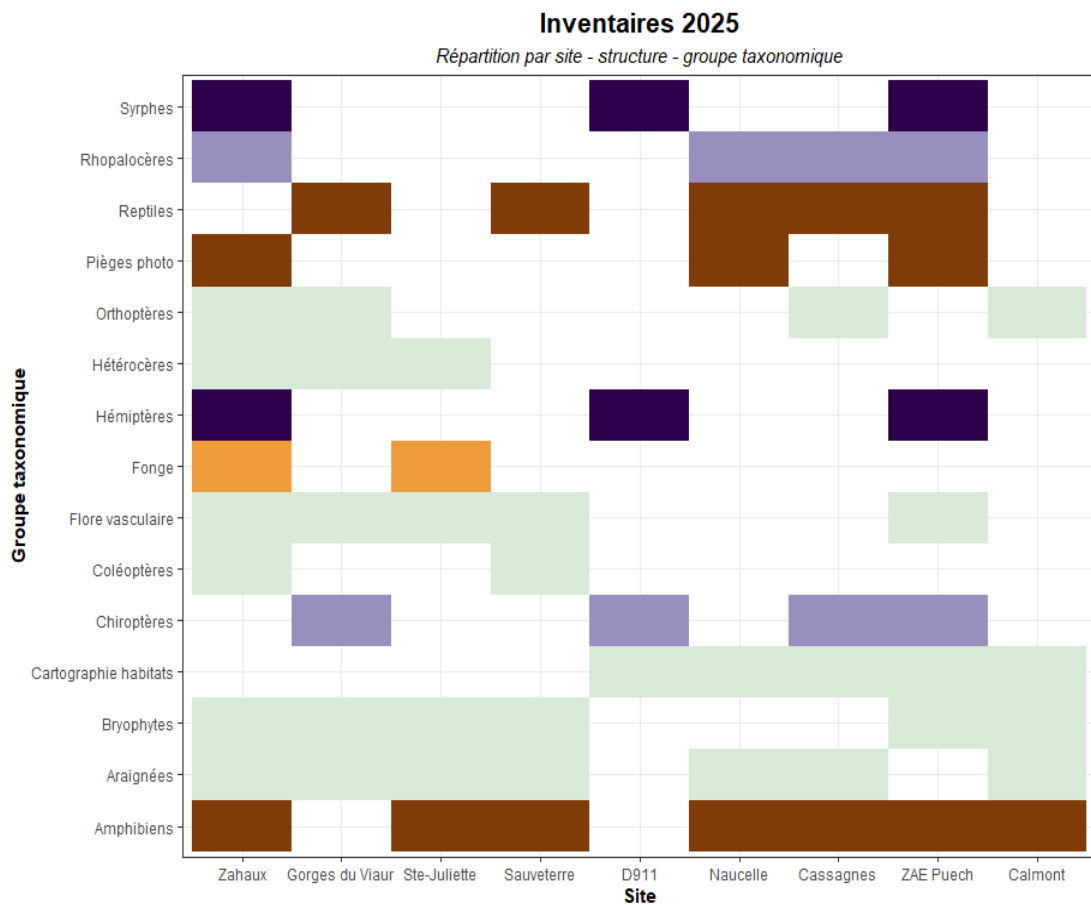
■ Reptiles-Amphibiens



2. Bilan de l'année 2025

b. Inventaires – amélioration des connaissances

1 groupe par thématique → plutôt respecté



Synthèse par structure

Arrêté préfectoral du 16/06/2025

2. Bilan de l'année 2025

b. Inventaires – amélioration des connaissances

CEN Occitanie

▪ Orthoptères

- 8 stations + données opportunistes
- **42 espèces identifiées dont 9 patrimoniales**
- Des secteurs à forts enjeux

▪ Hétérocères

- 3 soirées d'inventaire (+ 1 bonus avec arachno) à la lande du Suc
- **215 taxons identifiés → très diversifié mais 1 seule espèce patrimoniale (*Eupithecia schiefereri*, ZNIEFF)**

▪ Coléoptères

- 3 stations (2 pièges Polytrap pour chaque station) : Vallée du Zahaux, Sauveterre & gorges du Viaur
- Données opportunistes
- Détermination en cours mais déjà **267 taxons dont au moins 6 espèces déterminantes ZNIEFF**

▪ Arachno

- 2 jours de prospections à l'automne sur 5 stations avec nombreux relevés au DVAC
- Détermination prévue dans l'hiver



© CEN Occitanie

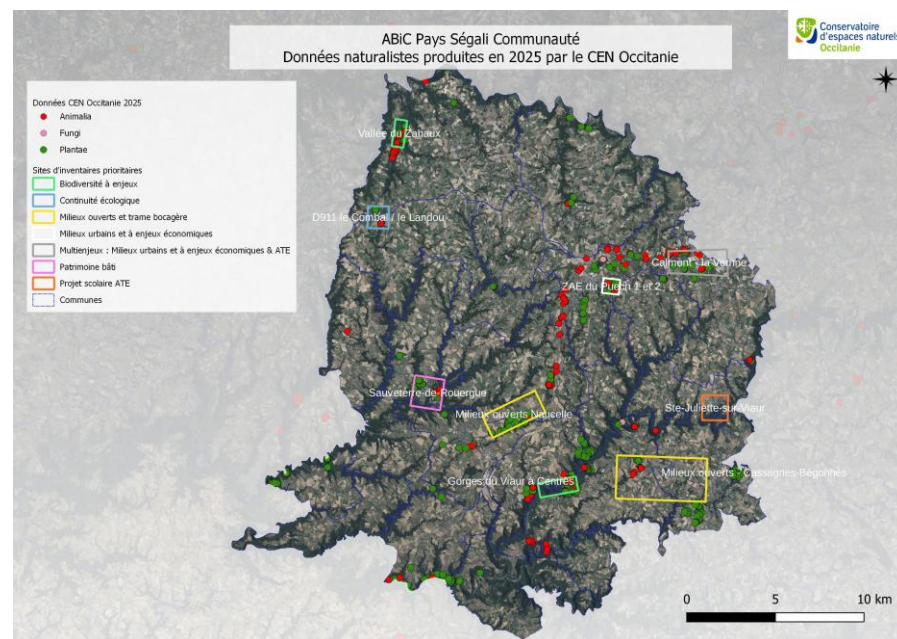
2. Bilan de l'année 2025

b. Inventaires – amélioration des connaissances

CEN Occitanie



- Flore vasculaire
 - Récolte d'informations auprès des botanistes locaux
 - ~2000 données collectées pour plus de 600 taxons identifiés dont plus d'une dizaine patrimoniales et plusieurs rares ou présentant peu de données sur le territoire
- Bryophytes
 - Plus de 160 taxons dont au moins 7 espèces patrimoniales (ZNIEFF ou liste rouge européenne)
 - Découvertes intéressantes pour le département
- Cartographie des habitats
 - ZAE Puech et D911
- Autres taxons
 - Soixantaine d'espèces d'hémiptères...



2. Bilan de l'année 2025

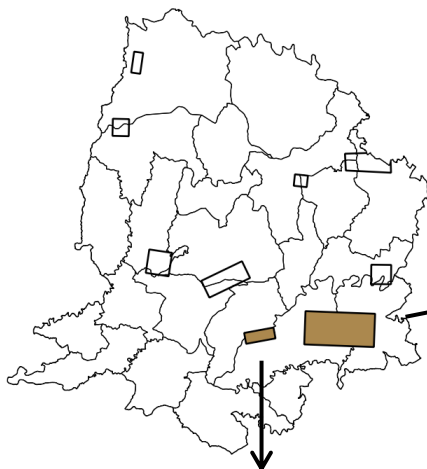
b. Inventaires – amélioration des connaissances

AMBA

Extraction données fonge

Plusieurs sorties

Deux sites inventoriés le 19/07/2025



- La Mouline – Camjac
 - 130 espèces inventoriées



- Milieux ouverts à Cassagnes-Bégonhès – la Devèze
 - 112 espèces inventoriées
 - *Lobelia urens* (~10 pieds)

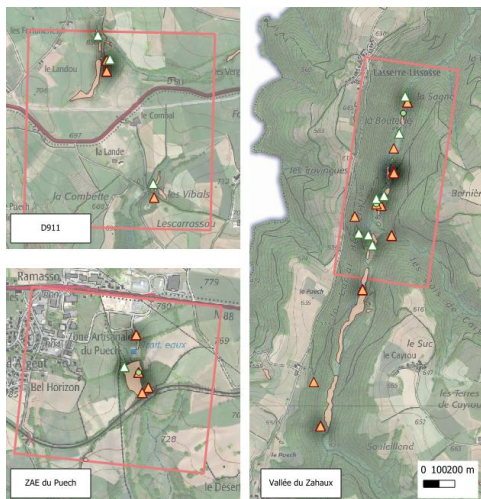
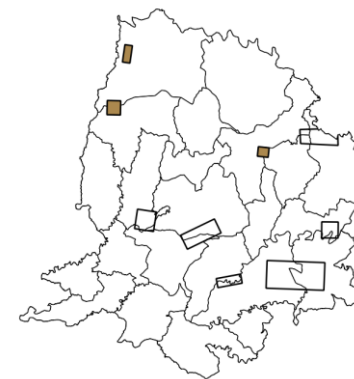


2. Bilan de l'année 2025

b. Inventaires – amélioration des connaissances

OPIE

- Syrphes
 - 78 taxons dont 28 nouvelles espèces pour l'Aveyron
- Hémiptères
 - 73 espèces
- Transmission d'un fichier excel et d'une liste d'espèces (1265 observations)



Données OPIE 2025
▲ Dptera
▲ Hémiptères
▲ Autres ordres
■ Zones humides
■ Sites d'inventaires



Elasmostethus minor
© Ennaloël Mateo-Espada



Polymerus holosericeus
© Ennaloël Mateo-Espada



Sigara nigrolineata
© Ennaloël Mateo-Espada



Temnostoma bombylans
© Bastien Louboutin



Cheilosia chrysocoma
© Bastien Louboutin



Neoascia meticulosa
© Bastien Louboutin

1	SYRPHIDAE OPIE 2025	Esèce	Castanel	Colombiè	Manhac	Total Obi	Comm Aveyron ?
2	Baccha elongata (Fabricius, 1775)	Baccha elongata	4			4	Oui
3	Brachyopa scutellaris Robineau-Desvoidy in Desmarest	Brachyopa scutellaris			1	1	Nouveau
4	Brachypalpis lertus (Meigen, 1822)	Brachypalpis lertus	5			5	Nouveau
5	Brachypalpis laphyiformis (Fallén, 1816)	Brachypalpis laphyiformis	4			4	Nouveau
6	Caliprobola speciosa (Rossi, 1790)	Caliprobola speciosa	3			3	Oui
7	Chalcosyrphus curran, 1925	Chalcosyrphus femoratus/vagus	1			1	Oui
8	Chalcosyrphus nemorum (Fabricius, 1805)	Chalcosyrphus nemorum	7			7	Nouveau
9	Cheliosia chrysocoma (Meigen, 1822)	Cheliosia chrysocoma	1			1	Nouveau
10	Cheliosia fraterna (Meigen, 1830)	Cheliosia fraterna	2			2	Nouveau
11	Cheliosia impressa Loew, 1840	Cheliosia impressa			1	1	Oui
12	Cheliosia pagana (Meigen, 1822)	Cheliosia pagana	1			1	Oui
13	Cheliosia proxima (Zetterstedt, 1843)	Cheliosia proxima	1			1	Oui
14	Cheliosia ranunculi Doczkal, 2000	Cheliosia ranunculi	1			1	Nouveau
15	Cheliosia variabilis (Panzer, 1798)	Cheliosia variabilis	2			2	Oui
16	Chrysogaster solstitialis (Fallén, 1817)	Chrysogaster solstitialis	1			1	Oui
17	Chrysotoxum cautum (Harris, 1778)	Chrysotoxum cautum	2		1	3	Oui
18	Criorhina asilica (Fallén, 1816)	Criorhina asilica	2			2	Nouveau
19	Criorhina berberina (Fabricius, 1805)	Criorhina berberina	3			3	Nouveau
20	Criorhina floccosa (Meigen, 1822)	Criorhina floccosa	2			2	Nouveau

2. Bilan de l'année 2025

b. Inventaires – amélioration des connaissances


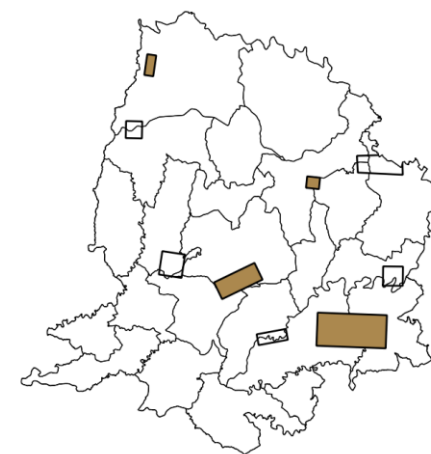
LPO

▪ Rhopalocères



AGIR pour la
BIODIVERSITÉ
AVEYRON

	ZAE du Puech à Baraqueville	Milieus ouverts à Cassagnes- bégonhès	Milieus ouverts à Naucelle	Vallée du Zahaux à Colombières
Nombre total d'espèces recensées	35	40	41	40
Richesse spécifique par parcelle	<17	<17	<28	<24
Espèces d'intérêt patrimonial	Azuré de Lang		Azuré de Lang	
Espèces qui attirent notre attention		Miroir		Grand nègre des bois, Thècle des nerpruns
Intérêt des milieux	Parcelle communale en friche	Prairies naturelles	Prairies naturelles	Prairies naturelles

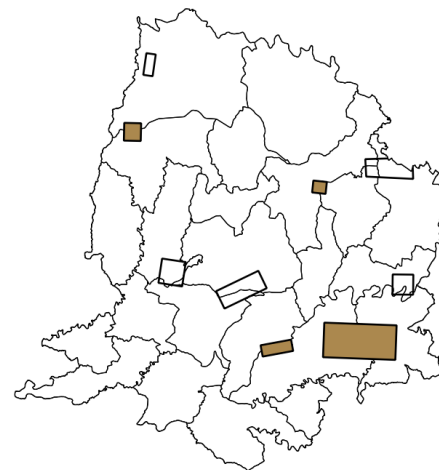


2. Bilan de l'année 2025

b. Inventaires – amélioration des connaissances

LPO

- Chiroptères :
 - pose d'enregistreurs → traitement en cours
 - Gorges du Viaur, D911, Cassagnes, ZAE du Puech



AGIR pour la
BIODIVERSITÉ
AVEYRON




ZAE du Puech à Baraqueville



ZAE du Puech à Baraqueville



Lande à éricacées à Cassagnes-Bégonhès



Prairie naturelle à
Naucelle



Prairie naturelle dans
la vallée de Zahaux



Prairie naturelle dans
la vallée de Zahaux

2. Bilan de l'année 2025

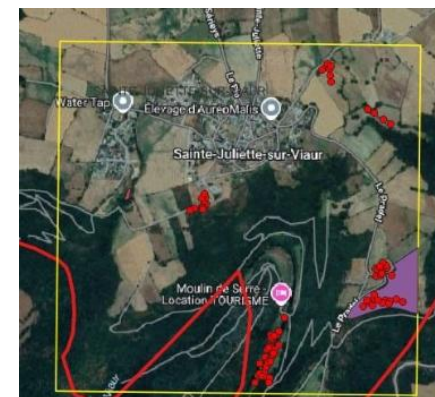
b. Inventaires – amélioration des connaissances

Adasea

- Amphibiens : **Cortège complet**
- Entomo : odonates – rhopalocères – orthoptères



Site	Rhopalocères	Odonates	Orthoptères
D911	24 espèces Habitat peu favorable ↓abondance	2 espèces Habitat peu favorable ↓abondance	16 esp. dont 2 esp. de ZH (Criquet ensanglanté et criquet des roseaux) Habitat favorable avec qlqs zh – bonne abondance
Sauveterre-de-Rouergue	27 espèces Habitat globalement favorable – abondance correcte Secteur les Prades (Sud-Est, pelouse sèche) : zone potentielle d'Azuré du Serpolet	13 espèces Qlqs habitats favorables : ruisseau Le Rivière, ruisseau du Lézert & STEP	15 espèces dont 1 criquet des roseaux secteurs La Rivière et Moulin de Causse Habitats globalement favorables
Sainte-Juliette-sur-Viaur	18 espèces Habitats globalement favorables Pelouse sèche secteur Le Pradel (Sud-Est) avec potentialités pour l'Azuré du Serpolet	2 espèces Bonne abondance côté Moulin de Serre (Sud)	13 espèces Habitats globalement favorables – bonne abondance




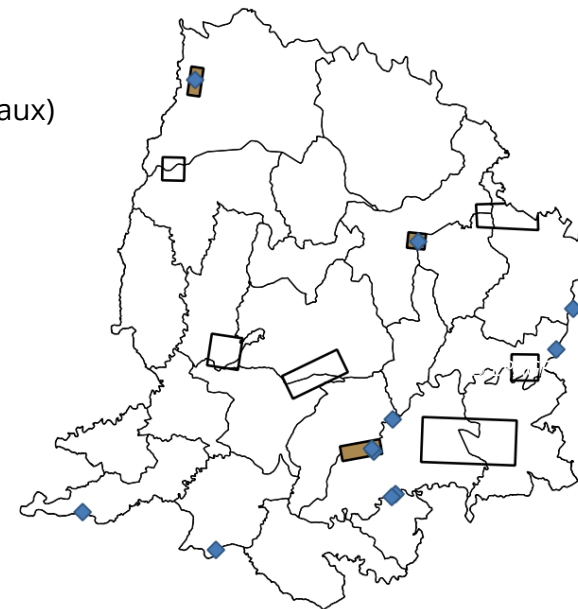
2. Bilan de l'année 2025

b. Inventaires – amélioration des connaissances

Adasea

▪ Pièges photos

- Sur sites d'inventaires & secteurs opportuns
- Objectifs : espèces non ciblées par les inventaires (mammifères, oiseaux)
- Détection d'espèces discrètes ou nocturnes
- Suivre l'abondance et l'activité
- Étudier le comportement et les interactions
- Pose au mois de mai
- 1^{ère} relève en octobre

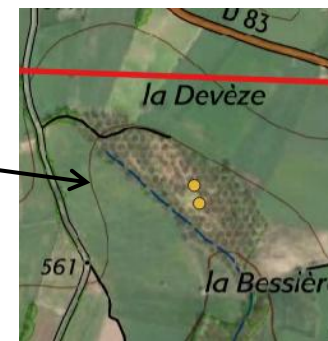


2. Bilan de l'année 2025

b. Inventaires – amélioration des connaissances

Adasea

- Plaques à reptiles (N= 13)
 - Zae du Puech (2)
 - Le Suc (5)
 - Naucelle (1)
 - Sauveterre (2)
 - Cassagnes (2)
 - Saint-just-sur-Viaur (1)
- **Partage de la couche SIG de localisation des points → relève opportuniste**



2. Bilan de l'année 2025

b. Inventaires – amélioration des connaissances

Inventaires participatifs

▪ 24h du monticole – 28/06/2025

- Commune de Castelmarty + hors Pays Ségali (transmission des données aux ≠ ABiC) : Castelmarty, Crespin, La-Salvetat-Peyralès, Mirandol-Bourgnounac, Tayrac
- Equipes sur plusieurs secteurs : liste d'espèce par secteur – tous taxons confondus
- **Environ 750 données**

▪ Fédération de chasse 12

- Mares
- Pas de retour

▪ Plateforme EPAGE

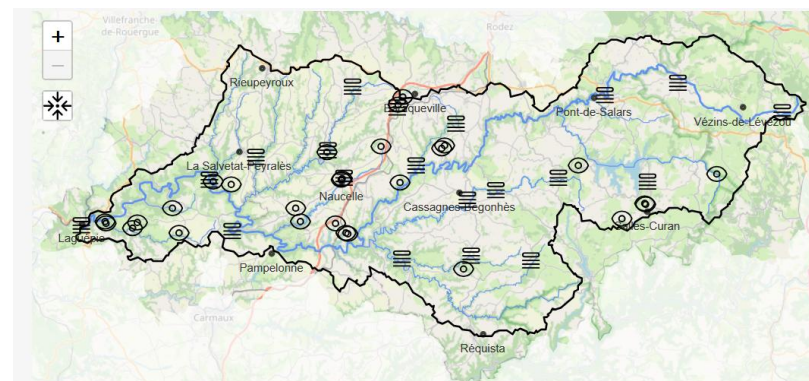
- 280 contributions depuis le début de la plateforme en mars 2025
- 30 observations faune – flore depuis le 30/06/2025 dont 11 dans Pays Ségali



Le Monticole



© Théo Bonnefous



2. Bilan de l'année 2025

c. Sensibilisation

Animations à destination du grand public

- 3 journées de lancement
- 7 animations (juin – octobre) → ~ 40 personnes
- Participation variable



ROUERGUE



Date	Thème	Lieu	Structure	Nb de participants	Remarques
07/06	Lancement du projet	Naucelle	CEN, FDPêche, Adasea		
14/06		Baraqueville	CPIE, AHP, EPAGE Aveyron amont	10 (4 enfants – 2 élus)	
28/06		Cassagnes-Bégonhès	LPO, AMBA Micropolis,	10 (dont 6 élus)	Peu de participants mais échanges intéressants
29/06	Insectes	Baraqueville	CPIE	0	Pas de participants
09/07	Sciences participatives	Naucelle	LPO	5	
19/07	Flore	Centrès – Camjac	AMBA	Bénévoles de l'AMBA	
23/07	Rapaces	Tauriac-de-Naucelle	LPO	15/15	Animation complète, personnes débutantes et confirmées en ornitho
29/07	Sciences participatives – cours d'eau	Sauveterre-de-Rouergue	CPIE	7	Zoom sur le programme de sciences participatives de l'EPAGE Viour
20/08	La forêt	Moyrazès	LPO	0 (annulée)	
11/10	Biodiversité nocturne	Pradinas	CPIE	14	



2. Bilan de l'année 2025

c. Sensibilisation

Enfance – jeunesse

- Travail avec les services Accueil Collectif de Mineurs et Accueil Périscolaire et Accueil Jeunesse
 - MDJ : Naucelle – Baraqueville
 - ACM : Naucelle, Baraqueville, Ceignac, Cassagnes, Colombières
- **9 animations pendant les vacances**



Date	Prestataire	Thème	Structure	Nombre d'enfants	Remarques
24/07	LPO12	Les insectes	MDJ Naucelle MDJ Baraqueville	45	Cadre de la manifestation de la caravane des sports - enfants très intéressés
30/07	CPIE		MDJ Baraqueville		
13/08	Fédé Peche	Découverte de la pêche	ACM Baraqueville	12	+ de 6 ans
13/08	Fédé Peche	Découverte de la pêche	ACM Naucelle	3	+ de 6 ans
08/10	CPIE	Biodiversité	ACM Cassagnes	15	En extérieur au bord du Céor
23/10	CPIE	Biodiversité Différents jeux traitant de la biodiversité	ACM Ceignac	15	
23/10	CPIE	Jeux de piste par équipe en extérieur	ACM Baraqueville	22	
24/10	LPO	Les oiseaux	ACM Naucelle	17	Bon contact avec les animateurs de la structure, enfants intéressés par le sujet et les ateliers
24/10	CPIE	Chantier participatif	MDJ Naucelle	15	Reste une animation à prévoir en 2026 pour réaliser les plantations (vacances de février)



© EPAGE Vivier

2. Bilan de l'année 2025

c. Sensibilisation

Programme scolaire

▪ Module biodiversité

- Programmation envoyée – résultats – réunion de calage 06/11/2025 → lancement des animations en 2026
- **Pour l'année scolaire à venir : 7 écoles – 11 classes** : Baraqueville, Carcenac-Peyralès, Lax, Boussac, Naucelle, Moyrazès, Quins

▪ ATE

- 4 écoles intéressées → Naucelle, Saint-Juliette-sur-Viaur, Cassagnes, Camjac

- Collège de Baraqueville et FD Pêche (hors €ABIC) → IBGN + chantier participatif



2. Bilan de l'année 2025

d. Communication

- 51 publications (mai – novembre)

Site internet



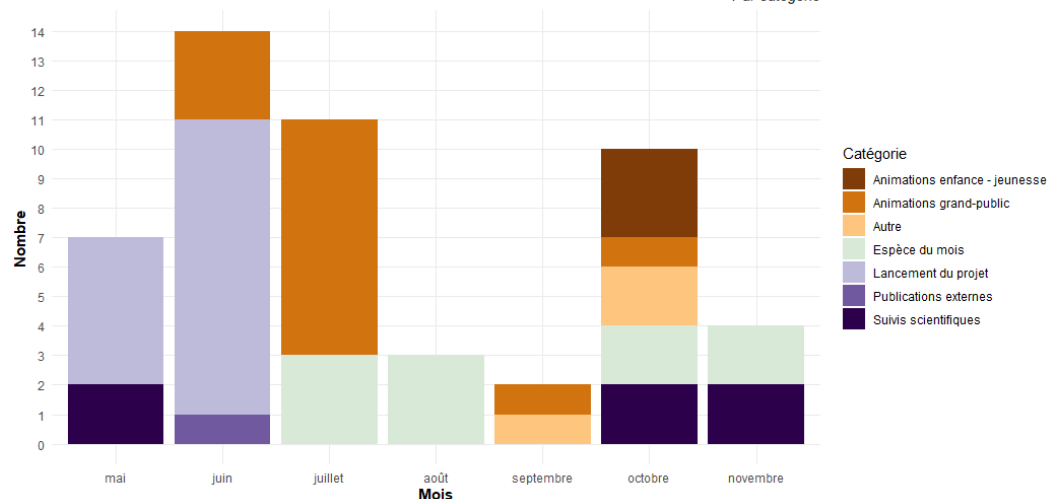
Livret papier

Réseaux sociaux



Communication 2025

Par catégorie



Vidéos



Affiches

<https://www.youtube.com/watch?v=CKy3IJWd3b4>

2. Bilan de l'année 2025

d. Communication

Livret espèce du mois



juin



août

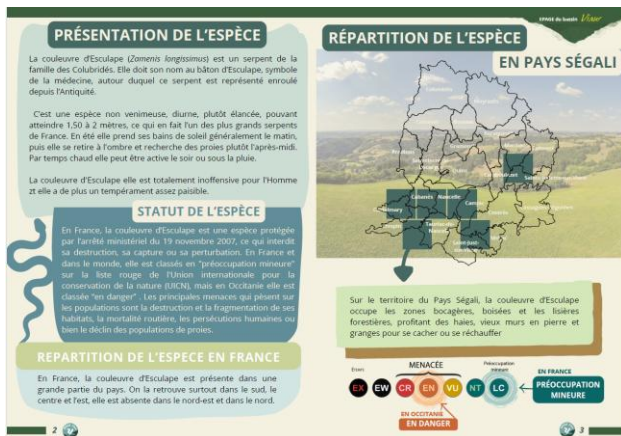


octobre



novembre

Sujets : présentation, écologie, répartition, statut, critères de reconnaissance, espèce à ne pas confondre, actions pour préserver l'espèce...



2. Bilan de l'année 2025

d. Communication

Remarques diverses – pistes d'amélioration

- Participation variable sur les animations grand-public → communication à améliorer
- Lieu de RDV
- Travail avec l'Office de Tourisme
- Echanges avec le Centre Social et Culturel de Pays Ségali → relai de l'info via leu groupe FB « Sortir en Pays Ségali »
- Formats à privilégier ?
- D'autres contacts à mettre dans la boucle ?
 - Médiathèques
 - Appel aux communes pour relai de l'information



CentrePresse.fr
Aveyron

Rechercher sur le site... 

[Accueil](#) > [Actu](#) > [Environnement](#)

Naucelle. Échanges autour du projet de création de l'atlas de la biodiversité communale



2. Bilan de l'année 2025

e. Mutualisation avec d'autres ABiC sur le BV Viaur

Carmausin - Ségala

- Convention de partenariat
- Partage de données
- Animations nature : balade Infournats, Thuriès, Pont de Cirou



Atlas de la
BIODIVERSITÉ
Carmausin-Ségala

Quest Aveyron

- Convention de partenariat
- Echanges techniques
- Partage de données



3. Programmation 2026

a. Rapport intermédiaire

Production du rapport intermédiaire de projet

- **Date de rendu : 30/06/2026**

- Avancement et mise en œuvre du projet
 - État des lieux
 - Inventaires
 - Actions de mobilisation et sensibilisation
 - Communication
 - Gouvernance et implication des parties prenantes
- Tableau récapitulatif des actions en cours ou réalisées et résultats sur la période
- Autoévaluation

- **Rapport – bilan d'activité 2025**
- **Données des inventaires 2025 : excel, shape...**

IUDD : 58818d53-3f84-4c28-b1bb-ab6419e6676c

**A transmettre
avant mars 2026**

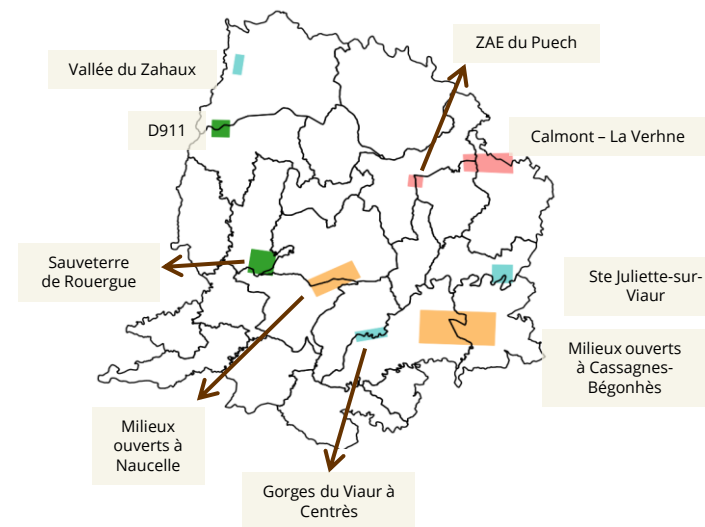
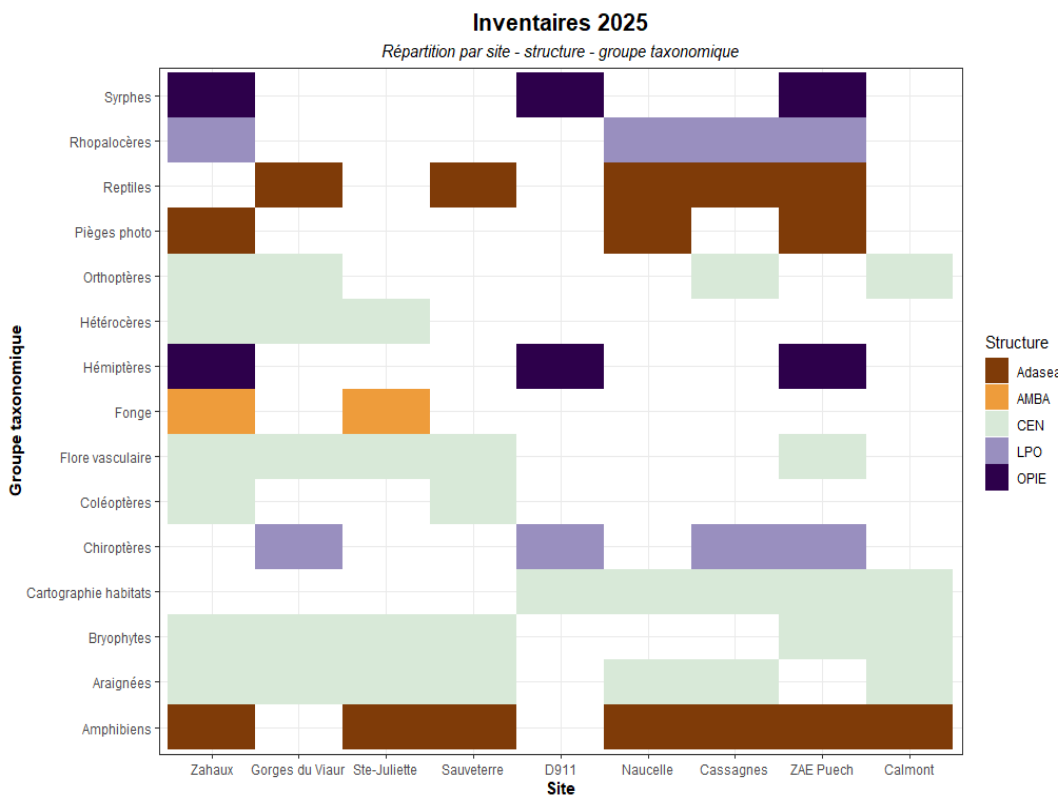
3. Programmation 2026

b. Dernière année d'inventaires

Répartition des sites – structures

- 2^{ème} passage
- Passages sur d'autres sites
- Points opportunistes

Organisation reste la même ?



OPIE 2026 : syrphes et hémiptères sur les sites de Sainte-Juliette, Sauveterre-de-Rouergue et Cassagnes

Adasea : 2 passages sur les mêmes sites (2025-2026)

Autres ?

3. Programmation 2026

c. Sensibilisation & communication

Animations scolaires

Écoles

- Début des animations en janvier 2026 pour les 11 classes
- CPIE : dates fixées pour 3 écoles
- Relance des participations pour année scolaire prochaine (9 classes)

Collèges : Animation FD Pêche12 – Baraqueville : plantations en mars 2026

Animations grand-public

Thème	Structure
Inventaires participatifs	CPIE, LPO
Animation essences végétales	AHP12
Animation loutre	LPO
Sorties natures	AMBA, LPO
Course d'orientation – participation	
Animation écrevisses	EPAGE Aveyron amont, FDP12
Journée de formation	AHP
Bivouac nature	CPIE
Conférence : haies, essences végétales, flore... biodiv ?	AHP12, AMBA, LPO...

Animations enfance - jeunesse

- Poursuite des animations selon les sollicitations
- Chantier participatif plantation de haies MDJ Naucelle – CPIE
- Création collection d'animaux avec une plasticienne

Dates et lieux à définir



AGIR pour la
BIODIVERSITÉ
AVEYRON

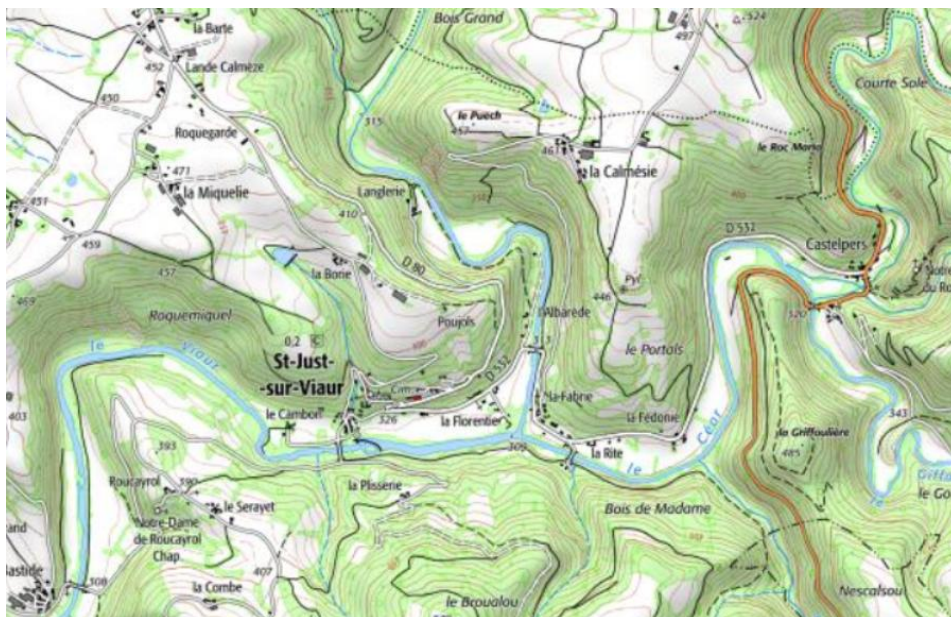


3. Programmation 2026

c. Sensibilisation & communication

24h naturalistes

- Animations grand-public : 1 atelier par structure (flore, oiseaux, chauve-souris, papillons, exuvies....)
→ propositions (1,5j de presta)
- Partie naturaliste bénévole
- Lieu pressenti : Saint-Just-sur-Viaur
- **Dates pressenties : 20-21 juin ou 27-28 juin**
- Horaires : Tôt le matin – journée – crépuscule – nuit
- En lien avec les maisons des jeunes ? Le CSCPS ?
- Réunion spécifique de préparation



3. Programmation 2026

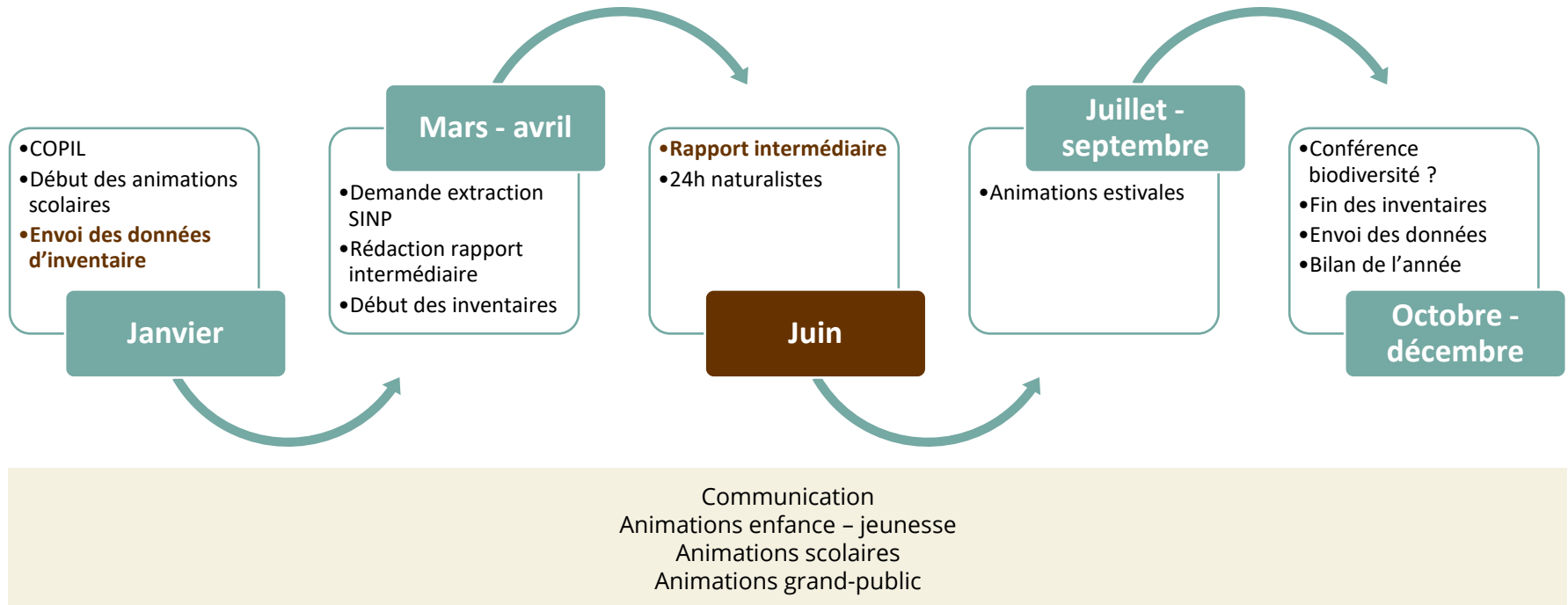
c. Sensibilisation & communication

Communication

- Poursuite des séries « espèce du mois » → essayer de s'y tenir
 - Triton marbré
 - Ecrevisses
 - **Idées d'espèces inventoriée en 2025 ?**
- Calendrier des animations → prévoir les dates au plus tôt pour faire paraître les animations dans les programmations du territoire
- Publication de vidéos
 - Pose des pièges à coléoptères – CEN
 - Pose des plaques à reptiles et des pièges photos – Adasea d'Oc
 - Animation enfance – jeunesse – CPIE
 - Objectif : 1 vidéo par prestataire et/ou par thématique
- Inclure de nouveaux moyens – personnes relai : OT PSC, CSCPS, médiathèques...



4. Suites à donner à la réunion



Questions – remarques ?



EPAGE du bassin *Viaur*



Contact :

Tiphanie BARTET

**Etablissement Public d'Aménagement et des
Gestion des Eaux du Viaur**

75, Route de Vors – 12160 BARAQUEVILLE

05 81 55 60 09 – 07 50 56 63 33

tiphanie.bartet@epage-viaur.com